Изготвил: инж. Иван Ил. Славов
/име, фамилия,/ подпис: ...
Дата :14.09.2017г.
№ и дата на удостоверението за упражняване на лесовъдска практика.3192/03.05.2011г.

Одобрил: инж. Искрен Пашов
име, фамилия,/ подпис: .....
Дата:18.09.2017
№ и дата на удостоверението за на лесовъдска практика:1411/.26.03.2011г.

ТЕХНОЛОГИЧЕН ПЛАН № ....

За добив на дървесина от отдел 54 подотдел…И……
На ТП ДГС/ДЛС… с. Хвойна *[попълва се само за държавни гори]*
Община ..Чепеларе..... Землище Ореховоско……..
имот с (кадастрален идентификатор /КВС) №……., *[попълва се само за недържавни гори]*

I. Схема за добива на дървесина от насаждението

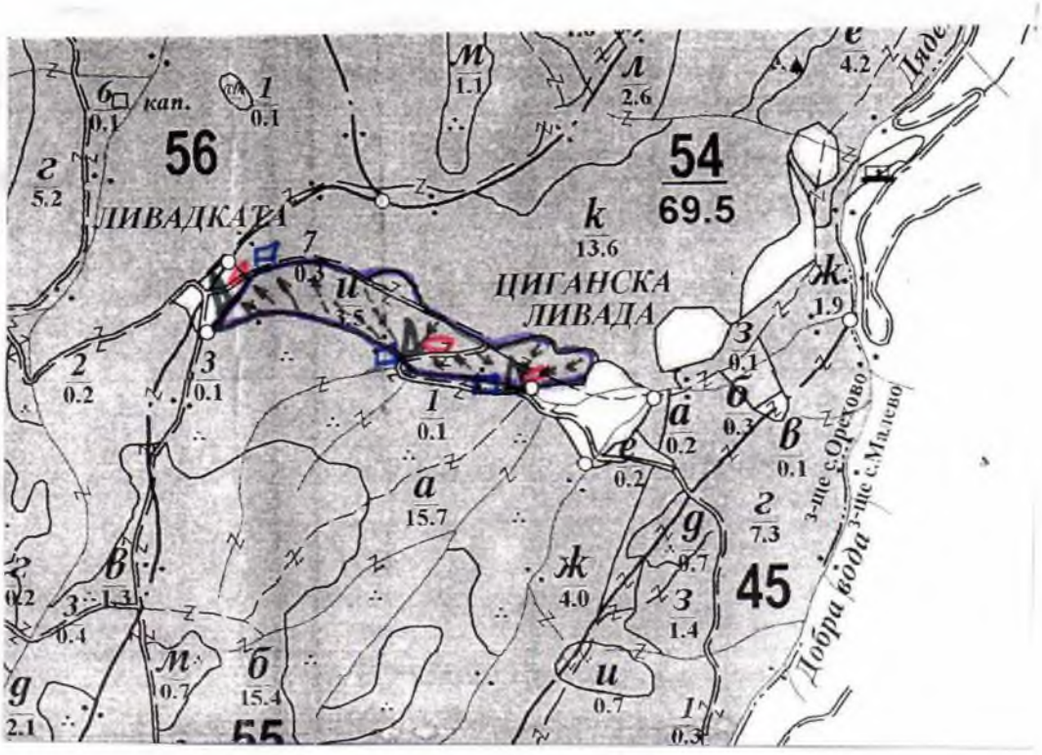

Легенда:

± ± ± ± проектирани коларски вр. извозни пътища	» » » » проектирани тракторни вр. извозни пътища
- - - - - - съществуващи извозни пътища	▲ ▲ ▲ временен склад
съществуващ автомобилен път	xxxxxx трасе на въжена линия
технологична просека	проектиран автомобилен път
.....	.....

На схемата задължително се нанасят контурите на насаждението /имота , съществуващите и проектирани временни горски пътища, технологичните просеки, просеките за въжени линии, извозни пътища, временни складове както и връзката им със съществуващата автомобилна пътна мрежа.

II. Характеристика на насаждението

1.Вид на сечта .Пробирка..... / интензивност 15….%
Втори вид сеч ……/ интензивност …….%
2.Площ на подотдела 3.5 ха Размер на сечището.....3..5..... ха
3. Състав по план /програма Ела-6,55г.,14.0м,08%.См.-2,Бб-2.15.0м действителен
5. Запас на 1 ха: с клони.257..куб. м /ха , без клони 214….куб. м /ха.
6. Среден наклон на терена 16 градуса.
7. Очакван добив от маркираната дървесина 95…лежаща маса, куб.м.

дърв. вид / категория	Ела	См	Бб			дърв. вид / категория	Ела	См	Бб				
едра	30	11	2			дребна	4	2	1			вър-	1
средна	23	7	3			дърва	7	3	2			шина	

8.Наличие и характеристика на подраста преди сечта (състав, възраст, средна височина, % на покритие)
9. Средно извозно разстояние 200м…;
10. Други характеристики на насаждението (*токовища, сватбовища, надлесни дървета, сервитути, защитени територии, Натура 2000, защитени видове описани в доклада за гори с висока консервационна стойност, мъртва дървесина, вододайни зони, биологично разнообразие и др.)* .....

III. Технологични указания

1. Дървесината в насаждението да се добива при спазване на технологичната схема по т. I
2. Сечта ще се извършва с моторен трион, ръчно, кастренето на отсечените стъбла се извършва в сечището.
3. Извозът от сечището до временните складове ще се осъществява с Трактор за извоз на дървесина да става на секции до 8 /осем/ с влачене по терен като се пазят оставащите на корен дървета ,подраст и младиняк.
4. Проектирани нови горски автомобилни пътища съгласно Наредба 5 за строителството в горските територии без промяна на предназначението им: дължина ……м. широчина ……м.
5. Изграждане и ремонт на временни извозни горски пътища:
5.1 Тракторни – допустимо разстояние между тях .....м (не по-малко от 40 м), дължина ……м, широчина 4 м.
5.2 Коларски - разстояние между тях.....м (не по-малко от 40 м), дължина ..…м, широчина ... м
6. Просеки за въжени линии: ……. бр.
допустимо разстояние между просеките ..... м., дължина ..... м., широчина ..... м.
7. Направа на технологични просеки .....бр.
допустимо разстояние между тях .....м., дължина ……м., широчина ..... м.
8. Изграждане на нови временни складове (бр., площ в ха) .....
9. Мерки за опазване на оставащите на корен дървета, подраста, младиняка и почвата .Полването на маркираните дървета да става извън подраста. Извозните пътища да не минават през възобновителните участъци. При извозване на добитите материали да не се наранява подраста. След приключване на сечта и извоза повредения подраст да се отгледа. При извоза на сортиментите оставащите на корен дървета да се предпазват с подръчни средства /отметателни колчета/. Рампирането да бъде върху подложки, кубиране и надписване на челата на материалите.
10. Начини за почистване на сечището: Отпадъците от сечта се събират на нупчени извън подраста След приключване на извоза част от клоните да се събират върху извозните пътища за задръстване и предотвратяване на ерозията.
11. Други указания: Да се спазват разпоредбите на ЗГ и подзаконовите актове по прилагането му. Отпадъците от обслужване на машините и битовите отпадъци да се събират и изхвърлят на определените за това места извън горският фонд. Наливането на гориво смазочни материали да става на предварително определено място в дървен сандък с пясък.
12. Всички операции по подготвителните и основните работи да се извършват съгласно изискванията на Правилника за здравословни и безопасни условия на труд в горите и правилата за противопожарна безопасност в горите.

ЗАПОЗНАТ с технологичния план: ……/попълва се след издаването на позволителното за сеч/
Лицето по чл. 108, ал. 2 от ЗГ, на което е издадено позволително за сеч № .....
……
/ трите имена, подпис, дата - /
№ и дата на удостоверението за упражняване на лесовъдска практика: ……

Изготвил: инж Иван Ил. Славов
/име, фамилия,/ подпис: .....
дата:15.09.2015.г.,
№ и дата на удостоверението за упражняване на лесовъдска практика: 3192/03.05.2011г.

Одобрил: инж. Искрен Сил. Пашов
име, фамилия,/ подпис: .....
дата:18.09.2017.г.,
№ и дата на удостоверението за упражняване на лесовъдска практика: 1411.2603.2012г.

ТЕХНОЛОГИЧЕН ПЛАН № ....

За добив на дървесина от отдел 54 подотдел Ж
На ТП ДГС/ДЛС с. Хвойна */попълва се само за държавни гори/*
Община гр. Чепеларе Землище Ореховско
имот с (кадастрален идентификатор/КВС) №..... */попълва се само за недържавни гори/*

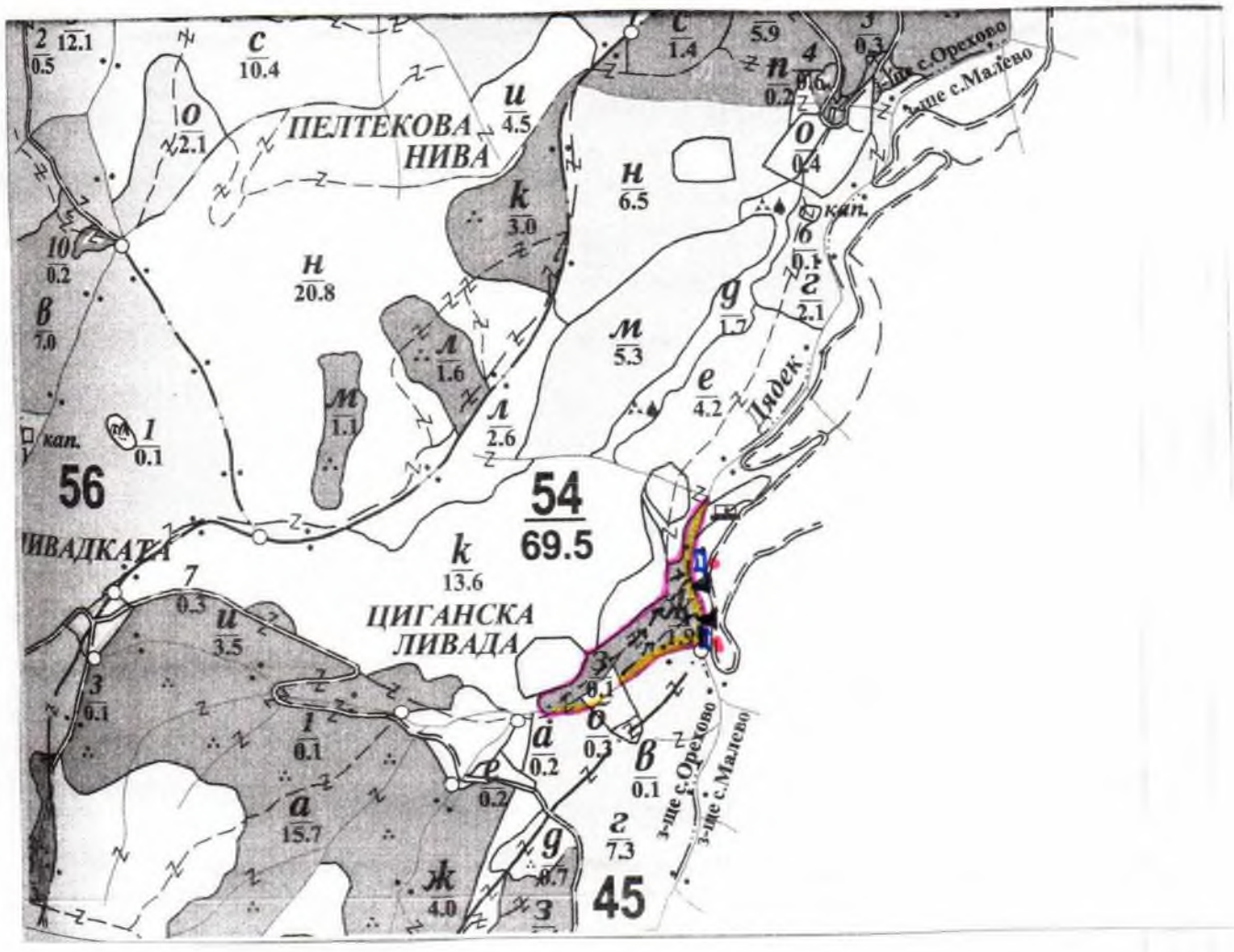

Легенда:

- ± ± ± ± проектирани коларски вр. извозни пътища
- ------- съществуващи извозни пътища
- съществуващ автомобилен път
- технологична просека
- [illegible]
- » » » » проектирани тракторни вр. извозни пътища
- ▲ ▲ ▲ временен склад
- xxxxxx трасе на въжена линия
- проектиран автомобилен път
- [illegible]

На схемата задължително се нанасят контурите на насаждението/имота, съществуващите и проектирани временни горски пътища, технологичните просеки, просеките за въжени линии, извозни пътища, временни складове както и връзката им със съществуващата автомобилна пътна мрежа.

II. Характеристика на насаждението

1.Вид на сечта Пробирка...../ интензивност 15 .%
Втори вид сеч ...../ интензивност .....%
2.Площ на подотдела 1.9 ха Размер на сечището.1.6.. ха
3. Състав по план/програма См.-,80г.,20.м.Ела-, -,основно насажд., Ела-5, 50г,14м,см-4,бб-1 деиств.
5. Запас на 1 ха: с клони.271..куб.м/ха , без клони 221 куб. м/ха.
6. Среден наклон на терена 28 градуса.
7. Очакван добив от маркираната дървесина 80 лежаща маса, куб.м.

дърв. вид / категория	Ела	См	Бб			дърв. вид / категория	Ела	См	Бб				
едра	17	6	3			дребна	3	1	1			вър-	1
средна	10	7	4			дърва	18	3	7			шина	

8.Наличие и характеристика на подраста преди сечта (състав, възраст, средна височина, % на покритие) Ела-5,30г.,7.0м,0.1%,См.-4,Бб-1:
9. Средно извозно разстояние 200м
10. Други характеристики на насаждението (*токовища, сватбовища, надлесни дървета, сервитути, защитени територии, Натура 2000, защитени видове описани в доклада за гори с висока консервационна стойност, мъртва дървесина, вододайни зони, биологично разнообразие и др.)*

III. Технологични указания

1. Дървесината в насаждението да се добива при спазване на технологичната схема по т. I
2. Сечта ще се извършва с БМТ ръчно, кастренето на отсечените стъбла се извършва в сечището.
3. Извозът от сечището до временните складове ще се осъществява с животинска теглителна сила .
4. Проектирани нови горски автомобилни пътища съгласно Наредба 5 за строителството в горските територии без промяна на предназначението им: дължина .....м. широчина .....м.
5. Изграждане и ремонт на временни извозни горски пътища:

5.1 Тракторни – допустимо разстояние между тях .....м (не по-малко от 40 м), дължина .....м, широчина 4 м.

5.2 Коларски - разстояние между тях.....м (не по-малко от 40 м), дължина .....м, широчина ... м

6. Просеки за въжени линии: ..... бр.
допустимо разстояние между просеките ..... м., дължина ..... м., широчина ..... м.
7. Направа на технологични просеки .....бр.
допустимо разстояние между тях .....м., дължина .....м., широчина ..... м.
8. Изграждане на нови временни складове (бр., площ в ха) .....
9. Мерки за опазване на оставащите на корен дървета, подраста, младиняка и почвата .Ползването на маркираните дървета да става извън подраста. Извозните пътища да не минават през възобновителни участъци. При извозването на добитите материали да не се наранява подраста След приключване на сечта и извоза повредения подраст да се отгледа. При извоза на сортиментите оставащите на корен дървета да се предпазват с подръчни средства /отметателни колчета/ Рампирането да бъде върху подложки, кубиране и надписване на челата на материалите.
10. Начини за почистване на сечището : Отпадъците от сечта се събират на купчени извън подраста. След приключване на извоза част клоните да се събират върху извозните пътища за задръстване и предотвратяване на ерозията.
11. Други указания: Да се спазват разпоредбите на ЗГ и подзаконовите актове по прилагането му. Отпадъците от обслужване на машините и битовите отпадъци да се съберат и изхвърлят на определените за това места извън горският фонд. Наливането на гориво смазочни материали да става на предварително определено място в дървен сандък с пясък. Временните складове да бъдат поставени над водното течение повдигнати с дървени скари.
Да се изнасят битовите отпадъци от сечището извън горските територии на определените за това места.
12. Всички операции по подготвителните и основните работи да се извършват съгласно изискванията на Правилника за здравословни и безопасни условия на труд в горите и правилата за противопожарна безопасност в горите.

ЗАПОЗНАТ с технологичния план: ...../попълва се след издаването на позволителното за сеч/
Лицето по чл. 108, ал. 2 от ЗГ, на което е издадено позволително за сеч № .....
.....
/ трите имена, подпис, дата - /
№ и дата на удостоверението за упражняване на лесовъдска практика: .....

Образец по чл.53, ал. 6 от НСГ

Изготвил: Емил Стефанов

/име, фамилия/, подпис: .....
дата: 21.09.2017г.
№ и дата на удостоверението за упражняване на лесовъдска практика: 4463 / 30.09.2011 г.

Одобрил:

.....
.....
/име, фамилия/, подпис: .....
дата: .....,
№ и дата на удостоверението за упражняване на лесовъдска практика: ..... / .....

ТЕХНОЛОГИЧЕН ПЛАН № ....

За добив на дървесина от отдел **"19"** подотдел **"ч"**
На ТП ДГС/ДЛС Хвойна */попълва се само за държавни гори/*
Община **Чепеларе**; Землище **с. Малево**;
имот с (кадастрален идентификатор/КВС) №....., */попълва се само за недържавни гори/*

I. Схема за добива на дървесина от насаждението

М 1:10000



Легенда:

- ± ± ± ± проектирани коларски вр. извозни пътища
- - - - - - съществуващи извозни пътища
- ═══ съществуващ автомобилен път
- ^^^^^^^ технологична просека
- ◯ място за отпадъци
- »»»»»» проектирани тракторни вр. извозни пътища
- ▲▲▲ временен склад
- xxxxxxx трасе на въжена линия
- =+=+=+= проектиран автомобилен път
- насаждение

На схемата задължително се нанасят контурите на насаждението/имота, съществуващите и проектирани временни горски пътища, технологичните просеки, просеките за въжени линии, извозни пътища, временни складове както и връзката им със съществуващата автомобилна пътна мрежа

GISExplorer

II. Характеристика на насаждението

1. Вид на сечта Прореждане / интензивност 25 %
Втори вид сеч ..... / интензивност .....%
2. Площ на подотдела 4.4 ха Размер на сечището.....4,4 ха
3. Състав по план/програма Бял бор - 10, Черен бор - 0, Бял бор - 10, Черен бор - 0, действителен .....
5. Запас на 1 ха: с клони 156 куб.м/ха , без клони 132 куб. м/ха.
6. Среден наклон на терена 23 градуса.
7. Очакван добив от маркираната дървесина **26** лежаща маса, куб.м.

дърв. вид / категория	Бял бор - естествени					дърв. вид / категория	Бял бор - естествени						
едра	4					дребна	4					вършина	1
средна	14					дърва	4						

8.Наличие и характеристика на подраста преди сечта (състав, възраст, средна височина, % на покритие) .....
.....
9. Средно извозно разстояние .....100 м. ;
10. Други характеристики на насаждението (*токовища, сватбовища, надлесни дървета, сервитути, защитени територии, Натура 2000, защитени видове описани в доклада за гори с висока консервационна стойност, мъртва дървесина, вододайни зони, биологично разнообразие и др.)* .....*ВКС*

III. Технологични указания

1. Дървесината в насаждението да се добива при спазване на технологичната схема по т. I
2. Сечта ще се извършва с моторен трион, ; кастренето на отсечените стъбла се извършва: в сечище, ...
.....
3. Извозът от сечището до временните складове ще се осъществява със специализиран трактор и животинска сила ..... на къси секции, сортименти, с влачене по терена, ...
.....
4. Проектирани нови горски автомобилни пътища съгласно Наредба 5 за строителството в горските територии без промяна на предназначението им: дължина .....м. широчина .....м.
5. Изграждане и ремонт на временни извозни горски пътища:
5.1 Тракторни – допустимо разстояние между тях .....м (не по-малко от 40 м), дължина .....м, широчина 4 м.
5.2 Коларски - разстояние между тях.....м (не по-малко от 40 м), дължина .....м, широчина ... м

6. Просеки за въжени линии: ..... бр.
допустимо разстояние между просеките ..... м., дължина ..... м., широчина ..... м.
7. Направа на технологични просеки .....бр.
допустимо разстояние между тях .....м., дължина .....м., широчина ..... м.
8. Изграждане на нови временни складове (бр., площ в ха) .....
.....
9. Мерки за опазване на оставащите на корен дървета, подраста, младиняка и почвата
.....
10. Начини за почистване на сечището събиране на вършината на купове в сечището .....
11. Други указания: Спазване на ЗГ и нормативната уредба за ползване в горите
.....
Да се изнасят битовите отпадъци от сечището извън горските територии на определените за това места.
12. Всички операции по подготвителните и основните работи да се извършват съгласно изискванията на Правилника за здравословни и безопасни условия на труд в горите и правилата за

ЗАПОЗНАТ с технологичния план: ...../попълва се след издаването на позволителното за сеч/
Лицето по чл. 108, ал. 2 от ЗГ, на което е издадено позволително за сеч № .....
.....
/ трите имена, подпис, дата - /
№ и дата на удостоверението за упражняване на лесовъдска практика: .....

GISExplorer

Образец по чл.53, ал. 6 от НСГ

Изготвил: Петър Димитров

/име, фамилия/, подпис: .....
дата: 25.09.2018 г.
№ и дата на удостоверението за упражняване на лесовъдска практика: 4870 / 28.11.2011 г.

Одобрил:

.....
.....
/име, фамилия/, подпис: .....
дата: .....,
№ и дата на удостоверението за упражняване на лесовъдска практика: ..... / .....

ТЕХНОЛОГИЧЕН ПЛАН № ....

За добив на дървесина от отдел **"19"** подотдел **"ц"**
На ТП ДГС/ДЛС Хвойна */попълва се само за държавни гори/*
Община **Чепеларе**; Землище **с. Малево**;
имот с (кадастрален идентификатор/КВС) №....., */попълва се само за недържавни гори/*

I. Схема за добива на дървесина от насаждението

М 1:10000



Легенда:

- ± ± ± ± проектирани коларски вр. извозни пътища
- ------ съществуващи извозни пътища
- ═══ съществуващ автомобилен път
- ∿∿∿∿∿ технологична просека
- ○ място за отпадъци
- »»»»»» проектирани тракторни вр. извозни пътища
- ▲▲▲ временен склад
- xxxxxxx трасе на въжена линия
- =+=+=+= проектиран автомобилен път
- насаждение

На схемата задължително се нанасят контурите на насаждението/имота, съществуващите и проектирани временни горски пътища, технологичните просеки, просеките за въжени линии, извозни пътища, временни складове както и връзката им със съществуващата автомобилна пътна мрежа

GISExplorer

II. Характеристика на насаждението

1. Вид на сечта Пробирка / интензивност 11 %
Втори вид сеч Санитарна ..... / интензивност ...5 %
2. Площ на подотдела 6.1 ха Размер на сечището.....6.1..... ха
3. Състав по план/програма Бял бор - 10, Черен бор - 0, Акация - 0, Бял бор - 10, Черен бор - 0, действителен .....
5. Запас на 1 ха: с клони 321 куб.м/ха , без клони 286 куб. м/ха.
6. Среден наклон на терена 29 градуса.
7. Очакван добив от маркираната дървесина **147** лежаща маса, куб.м.

дърв. вид / категория	Бял бор - естествени	Черен бор - естествени				дърв. вид / категория	Бял бор - естествени	Черен бор - естествени					
едра	22	12				дребна	7	2				върш-шина	4
средна	54	15				дърва	27	8					

8.Наличие и характеристика на подраста преди сечта (състав, възраст, средна височина, % на покритие) .....
.....
9. Средно извозно разстояние ....150 м. .;
10. Други характеристики на насаждението (*токовища, сватбовища, надлесни дървета, сервитути, защитени територии, Натура 2000, защитени видове описани в доклада за гори с висока консервационна стойност, мъртва дървесина, ВОДОДАЙНИ ЗОНИ, биологично разнообразие и др.)* ...ВКС .....

III. Технологични указания

1. Дървесината в насаждението да се добива при спазване на технологичната схема по т. I
2. Сечта ще се извършва с моторен трион, ръчно, ; кастренето на отсечените стъбла се извършва: в сечище, ...
.....
3. Извозът от сечището до временните складове ще се осъществява с животинска сила и трактор ..... на дълги/къси секции, сортименти, ; с влачене по терена, изцяло натоварени
.....
4. Проектирани нови горски автомобилни пътища съгласно Наредба 5 за строителството в горските територии без промяна на предназначението им: дължина .....м. широчина .....м.
5. Изграждане и ремонт на временни извозни горски пътища:
5.1 Тракторни – допустимо разстояние между тях .....м (не по-малко от 40 м), дължина .....м, широчина 4 м.
5.2 Коларски - разстояние между тях.....м (не по-малко от 40 м), дължина .....м, широчина ... м

6. Просеки за въжени линии: ..... бр.
допустимо разстояние между просеките ..... м., дължина ..... м., широчина ..... м.
7. Направа на технологични просеки .....бр.
допустимо разстояние между тях .....м., дължина .....м., широчина ..... м.
8. Изграждане на нови временни складове (бр., площ в ха) .....
.....
9. Мерки за опазване на оставащите на корен дървета, подраста, младиняка и почвата
.....повалянето на дърветата да става в посока на извоза
.....
10. Начини за почистване на сечището събиране на вършината в сечището
11. Други указания: Да се спазва ЗГ и нормативната уредба за ползване в горите. .....
.....
Да се изнасят битовите отпадъци от сечището извън горските територии на определените за това места.
12. Всички операции по подготвителните и основните работи да се извършват съгласно изискванията на Правилника за здравословни и безопасни условия на труд в горите и правилата за

ЗАПОЗНАТ с технологичния план: ...../попълва се след издаването на позволителното за сеч/
Лицето по чл. 108, ал. 2 от ЗГ, на което е издадено позволително за сеч № .....
.....
/ трите имена, подпис, дата - /
№ и дата на удостоверението за упражняване на лесовъдска практика: .....

GISExplorer

Образец по чл.53, ал. 6 от НСГ

Изготвил: Емил Стефанов

/име, фамилия/, подпис: .....
дата: .....,
№ и дата на удостоверението за упражняване на лесовъдска практика: 4463 / 30.09.2011 г.

Одобрил:

.....
.....
/име, фамилия/, подпис: .....
дата: .....,
№ и дата на удостоверението за упражняване на лесовъдска практика: ..... / .....

ТЕХНОЛОГИЧЕН ПЛАН № ....

За добив на дървесина от отдел **"19"** подотдел **"x"**
На ТП ДГС/ДЛС Хвойна */попълва се само за държавни гори/*
Община **Чепеларе**; Землище **с. Малево**;
имот с (кадастрален идентификатор/КВС) №....., */попълва се само за недържавни гори/*

I. Схема за добива на дървесина от насаждението

М 1:10000

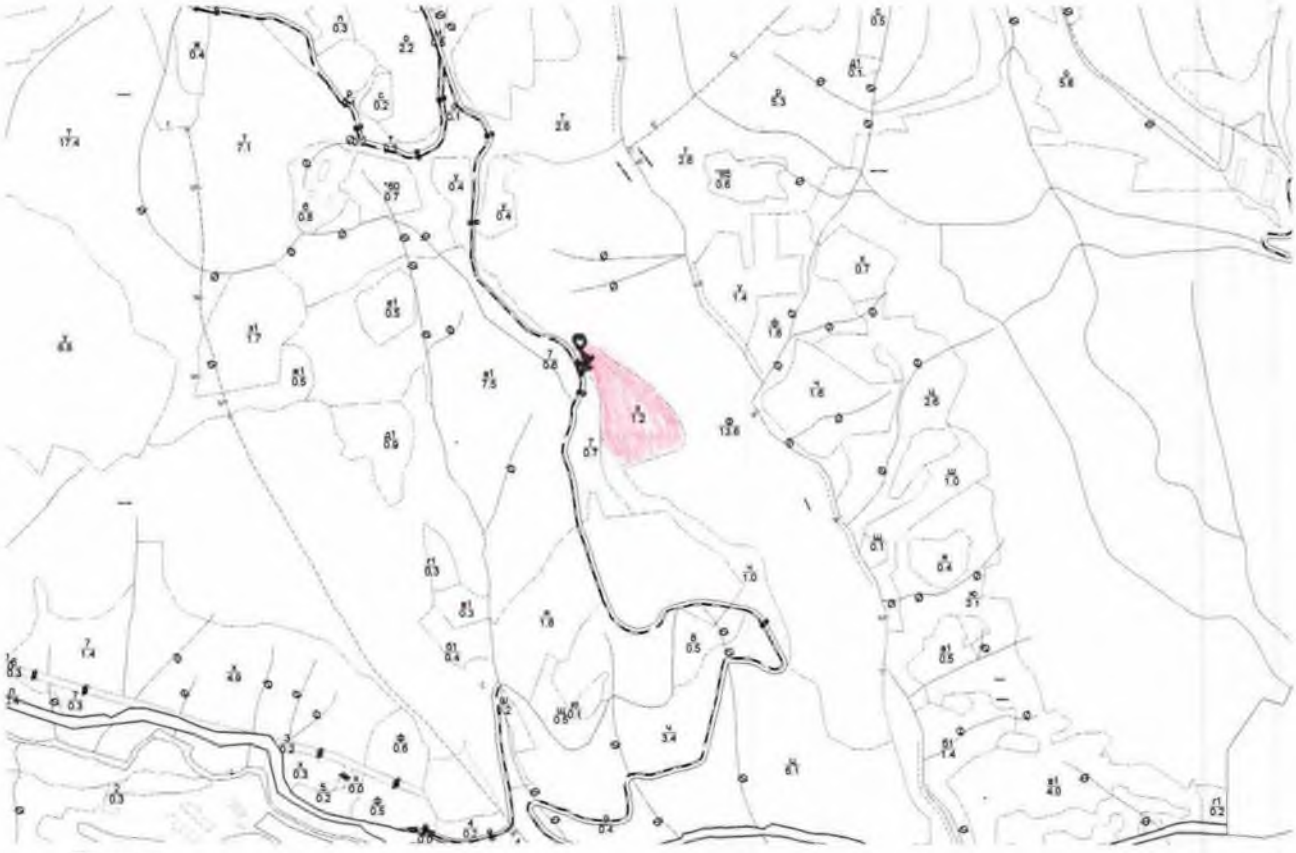

Легенда:

± ± ± ±	проектирани коларски вр. извозни пътища
- - - - - -	съществуващи извозни пътища
═══	съществуващ автомобилен път
^^^^^^^	технологична просека
○	място за отпадъци
» » » » »	проектирани тракторни вр. извозни пътища
▲ ▲ ▲	временен склад
XXXXXXX	трасе на въжена линия
=+=+=+=	проектиран автомобилен път
	насаждение

На схемата задължително се нанасят контурите на насаждението/имота, съществуващите и проектирани временни горски пътища, технологичните просеки, просеките за въжени линии, извозни пътища, временни складове както и връзката им със съществуващата автомобилна пътна мрежа

GISExplorer

II. Характеристика на насаждението

1. Вид на сечта Прореждане / интензивност 10 %
Втори вид сеч ..... / интензивност .....%
2. Площ на подотдела 1.2 ха Размер на сечището.....1,2 ха
3. Състав по план/програма Бял бор - 10, действителен .....
5. Запас на 1 ха: с клони 342 куб.м/ха , без клони 296 куб. м/ха.
6. Среден наклон на терена 19 градуса.
7. Очакван добив от маркираната дървесина **29** лежаща маса, куб.м.

дърв. вид / категория	Бял бор - естествени					дърв. вид / категория	Бял бор - естествени						
едра	1					дребна	6					връшина	1
средна	18					дърва	4						

8.Наличие и характеристика на подраста преди сечта (състав, възраст, средна височина, % на покритие) .....
.....
9. Средно извозно разстояние ....50 м.;
10. Други характеристики на насаждението (*токовища, сватбовища, надлесни дървета, сервитути, защитени територии, Натура 2000, защитени видове описани в доклада за гори с висока консервационна стойност, мъртва дървесина, вододайни зони, биологично разнообразие и др.)* .....*ВКС* .....

III. Технологични указания

1. Дървесината в насаждението да се добива при спазване на технологичната схема по т. I
2. Сечта ще се извършва с моторен трион, ръчно, ; кастренето на отсечените стъбла се извършва: в сечище, ...
.....
3. Извозът от сечището до временните складове ще се осъществява с трактор
..... на къси секции, сортименти, с влачене по терена, ...
.....
4. Проектирани нови горски автомобилни пътища съгласно Наредба 5 за строителството в горските територии без промяна на предназначението им: дължина .....м. широчина .....м.
5. Изграждане и ремонт на временни извозни горски пътища:
5.1 Тракторни – допустимо разстояние между тях .....м (не по-малко от 40 м), дължина .....м, широчина 4 м.
5.2 Коларски - разстояние между тях.....м (не по-малко от 40 м), дължина .....м, широчина ... м

6. Просеки за въжени линии: ..... бр.
допустимо разстояние между просеките ..... м., дължина ..... м., широчина ..... м.
7. Направа на технологични просеки .....бр.
допустимо разстояние между тях .....м., дължина .....м., широчина ..... м.
8. Изграждане на нови временни складове (бр., площ в ха) .....
.....
9. Мерки за опазване на оставащите на корен дървета, подраста, младиняка и почвата . Поваляне на стъблата да е в посоката на извоза
.....
10. Начини за почистване на сечището събиране на вършината на купове в сечище.....
11. Други указания: .....Да се спазва ЗГ и нормативната уредба за ползване на дървесина в горите . .....
.....
Да се изнасят битовите отпадъци от сечището извън горските територии на определените за това места.

ЗАПОЗНАТ с технологичния план: ...../попълва се след издаването на позволителното за сеч/
Лицето по чл. 108, ал. 2 от ЗГ, на което е издадено позволително за сеч № .....
.....
/ трите имена, подпис, дата - /
№ и дата на удостоверението за упражняване на лесовъдска практика: .....

GISExplorer

250

Образец по чл.53, ал. 6 от НСГ

Изготвил: Димитър Аролски

/име, фамилия/, подпис: .....
дата: 20.9.2017 г.,
№ и дата на удостоверението за упражняване на лесовъдска практика: 4849 / 28.11.2011 г.

Одобрил:

.....
.....
/име, фамилия/, подпис: .....
дата: .....,
№ и дата на удостоверението за упражняване на лесовъдска практика: ..... / .....

ТЕХНОЛОГИЧЕН ПЛАН № 1.

За добив на дървесина от отдел **"232"** подотдел **"г"**
На ТП ДГС/ДЛС Хвойна */попълва се само за държавни гори/*
Община **Чепеларе**; Землище **с. Хвойна**;
имот с (кадастрален идентификатор/КВС) №....., */попълва се само за недържавни гори/*

I. Схема за добива на дървесина от насаждението

М 1:10000

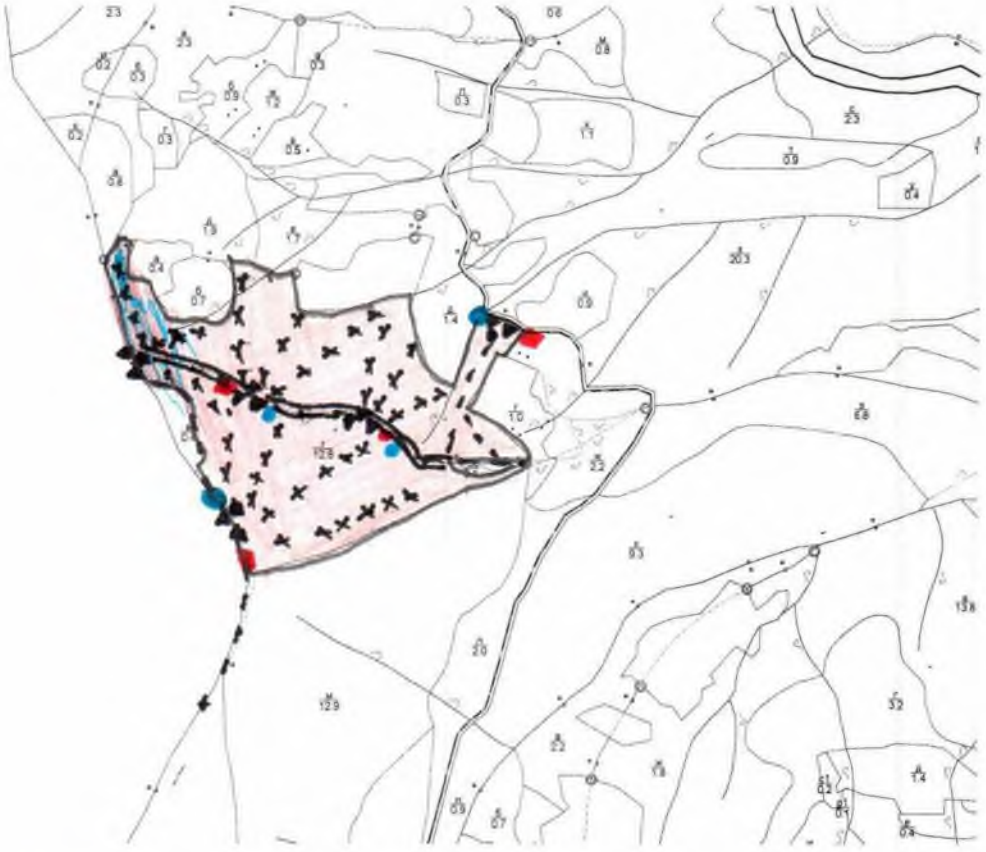

Легенда:

- ±±±± проектирани коларски вр. извозни пътища
- ------ съществуващи извозни пътища
- ═══ съществуващ автомобилен път
- ^^^^^^^ технологична просека
- място за отпадъци
- »»»»» проектирани тракторни вр. извозни пътища
- ▲▲▲ временен склад
- xxxxxxx трасе на въжена линия
- =+=+=+= проектиран автомобилен път
- площадка за сортиране

На схемата задължително се нанасят контурите на насаждението/имота, съществуващите и проектирани временни горски пътища, технологичните просеки, просеките за въжени линии, извозни пътища, временни складове както и връзката им със съществуващата автомобилна пътна мрежа

GISExplorer

II. Характеристика на насаждението

1. Вид на сечта Групово- Постепенна / интензивност 20 %
Втори вид сеч ..... / интензивност .....%
2. Площ на подотдела 12.8 ха Размер на сечището...12.8..... ха
3. Състав по план/програма Черен бор - 7, Бук - 3, Зимен дъб - 0, Цер - 0, Бук - 8, Зимен дъб - 1, Черен бор - 1, действителен .....
5. Запас на 1 ха: с клони 270 куб.м/ха , без клони 242 куб. м/ха.
6. Среден наклон на терена 35 градуса.
7. Очакван добив от маркираната дървесина **587** лежаща маса, куб.м.

дърв. вид / категория	Черен бор - естестве	Обикнов ен бук - високост				дърв. вид / категория	Черен бор - естестве	Обикнов ен бук - високост					
едра	306	61				дребна	4	0				вър- шина	
средна	52	12				дърва	96	56					

8.Наличие и характеристика на подраста преди сечта (състав, възраст, средна височина, % на покритие) .....
.....
9. Средно извозно разстояние .....250.....;
10. Други характеристики на насаждението (*токовища, сватбовища, надлесни дървета, сервитути, защитени територии, Натура 2000, защитени видове описани в доклада за гори с висока консервационна стойност, мъртва дървесина, ВОДОДАЙНИ ЗОНИ, биологично разнообразие и др.)* .....

III. Технологични указания

1. Дървесината в насаждението да се добива при спазване на технологичната схема по т. I
2. Сечта ще се извършва с (моторен трион, ръчно, машини; кастренето на отсечените стъбла се извършва: в сечище, на временен склад) ...бензиномоторен трион Кастренето в сечище.....
.....
3. Извозът от сечището до временните складове ще се осъществява с...Въжена линия
.....и инвентаризиран трактор на къси еднакви секции до 8 м.....
на (цели стъбла, дълги/къси секции, сортименти, чипс и др.; с влачене по терена, изцяло натоварени)
.....
.....по конус с дувански еднакви • метина.....
4. Проектирани нови горски автомобилни пътища съгласно Наредба 5 за строителството в горските територии без промяна на предназначението им: дължина .....м. широчина .....м.
5. Изграждане и ремонт на временни извозни горски пътища:
5.1 Тракторни – допустимо разстояние между тях .....м (не по-малко от 40 м), дължина .....м, широчина 4 м.
5.2 Коларски - разстояние между тях.....м (не по-малко от 40 м), дължина .....м, широчина ... м
6. Просеки за въжени линии: ..10... бр.
допустимо разстояние между просеките ..60..... м., дължина ..250..... м., широчина ...4м..... м.
7. Направа на технологични просеки .....бр.
допустимо разстояние между тях .....м., дължина .....м., широчина ..... м.
8. Изграждане на нови временни складове (бр., площ в ха) .....
.....
9. Мерки за опазване на оставащите на корен дървета, подраста, младиняка и почвата
.....Да се използва бялата жилетка маркирани дървета.....
10. Начини за почистване на сечището .....Събиране горимата на купчини.....
11. Други указания: .....избит трупите от подраст.....
.....
Да се изнасят битовите отпадъци от сечището извън горските територии на определените за това места.
12. Всички операции по подготвителните и основните работи да се извършват съгласно изискванията на Правилника за здравословни и безопасни условия на труд в горите и правилата за противопожарна безопасност в горите.

ЗАПОЗНАТ с технологичния план: ...../попълва се след издаването на позволителното за сеч/
Лицето по чл. 108, ал. 2 от ЗГ, на което е издадено позволително за сеч № .....
.....
/ трите имена, подпис, дата - /
№ и дата на удостоверението за упражняване на лесовъдска практика: .....

GISExplorer